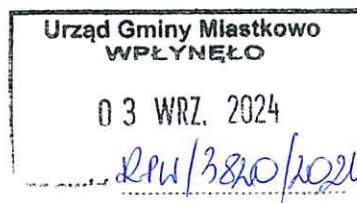


Nadleśnictwo Łomża
18-400 Łomża
Nowogrodzka 60
S.074.13.2024

16N
3.09.2024
13



Łomża, 2024-09-03

Urząd Gminy w Miastkowie

WNIOSEK

Korespondencja wysłana z systemu EZD PUW

Załączniki:

1. Przesłanie wniosku do planu ogólnego gminy Miastkowo.pdf
2. Miastkowo_ wniosek do _planu ogólnego.pdf
3. Załącznik do wniosku do planu ogólnego1.pdf
4. Załącznik do wniosku do planu ogólnego2.pdf
5. Załącznik do wniosku do planu ogólnego3.pdf
6. Załącznik do wniosku do planu ogólnego4.pdf
7. Załącznik do wniosku do planu ogólnego5.pdf
8. Załącznik do wniosku do planu ogólnego6.pdf
9. Załącznik do wniosku do planu ogólnego7.pdf
10. Załącznik do wniosku do planu ogólnego8.pdf

Dokument nie zawiera podpisu

Podpis elektroniczny

3820

Łomża, 03.09.2024 r.

Zn. spr.: S.074.13.2024

Urząd Gminy
Miastkowo*Dotyczy: planu ogólnego gminy Miastkowo*

Odpowiadając na zawiadomienie z dnia 29 sierpnia 2024 r. (znak: IGN.6720.2024) w sprawie przystąpienia do sporządzania planu ogólnego gminy Miastkowo, w załączeniu przesyłam wniosek do planu, w zakresie lokalizacji w planie ogólnym dróg leśnych i składnic drewna (wraz z możliwością ich budowy lub przebudowy).

Z poważaniem,

Dariusz GODLEWSKI

Nadleśniczy

*(podpisano elektronicznym podpisem
kwalifikowanym)*Załącznik

Wniosek do planu wraz z załącznikami mapowymi – 8 szt.

Pismo dotyczące aktu planowania przestrzennego

1. ORGAN, DO KTÓREGO JEST SKŁADANE PISMO

Nazwa: Urząd Gminy w Miastkowie

2. RODZAJ PISMA¹⁾

- X 2.1. wniosek do projektu aktu ☐ 2.2. uwaga do konsultowanego projektu aktu²⁾
☐ 2.3. wniosek o zmianę aktu³⁾ ☐ 2.4. wniosek o sporządzenie aktu³⁾

3. RODZAJ AKTU PLANOWANIA PRZESTRZENNEGO¹⁾

- X 3.1. plan ogólny gminy
- ☐ 3.2. miejscowy plan zagospodarowania przestrzennego, w tym zintegrowany plan inwestycyjny lub miejscowy plan rewitalizacji
- ☐ 3.3. uchwała ustalająca zasady i warunki sytuowania obiektów małej architektury, tablic reklamowych i urządzeń reklamowych oraz ogrodzeń, ich gabaryty, standardy jakościowe oraz rodzaje materiałów budowlanych, z jakich mogą być wykonane
- ☐ 3.4. audyt krajobrazowy
- ☐ 3.5. plan zagospodarowania przestrzennego województwa

4. DANE SKŁADAJĄCEGO PISMO⁴⁾

Imię i nazwisko lub nazwa: Nadleśnictwo Łomża
Kraj: Polska Województwo: podlaskie
Powiat: m. Łomża Gmina: m. Łomża
Ulica: Nowogrodzka Nr domu: 60 Nr lokalu:
Miejscowość: Łomża Kod pocztowy: 18-400
E-mail (w przypadku gdy składający pismo posiada adres e-mail): lomza@bialystok.lasy.gov.pl
Nr tel. (nieobowiązkowo): 86 216-54-94

Adres skrytki ePUAP lub adres do doręczeń elektronicznych⁵⁾:

4.1. Czy składający pismo jest właścicielem lub użytkownikiem wieczystym nieruchomości objętej wnioskiem lub uwagą?

- ☐ tak ☒ nie

5. ADRES DO KORESPONDENCJI SKŁADAJĄCEGO PISMO⁴⁾

(Nieobowiązkowo) jak wyżej

Kraj: Województwo:

Powiat: Gmina:

Ulica: Nr domu: Nr lokalu:

Miejscowość: Kod pocztowy:

6. DANE PEŁNOMOCNIKA⁴⁾

(Nieobowiązkowo)

- ☐ pełnomocnik — ☐ ~~pełnomocnik do doręczeń~~

Imię i nazwisko:

Kraj: Województwo:

Powiat: Gmina:

Ulica: Nr domu: Nr lokalu:

Miejscowość: Kod pocztowy: E-.....

mail (w przypadku gdy pełnomocnik posiada adres e-mail): Nr

tel. (nieobowiązkowo):

Adres skrytki ePUAP lub adres do doreczeń elektronicznych⁵⁾:

7. TREŚĆ PISMA

7.1. Treść⁶⁾

Uprzejmie proszę o przeznaczenie w planie ogólnym gminy Miastkowo gruntów leśnych, będących własnością Skarbu Państwa pozostających w zarządzie Państwowego Gospodarstwa Leśnego „Lasy Państwowe” Nadleśnictwa Łomża, wyszczególnionych na załączonych mapach, pod lokalizację dróg leśnych oraz składnic drewna (składnice zlokalizowane przy drogach leśnych) drogi zlokalizowane w obrębach ewidencyjnych: Miastkowo, Drogozszewo, Rydzewo i Tarnowo.

7.2. (Nieobowiązkowo). W przypadku wypełnienia, należy uzupełnić każdą z kolumn tabeli.

Szczegółowe informacje dotyczące treści pisma w odniesieniu do działek ewidencyjnych:

Lp.	7.2.1. Nazwa aktu planowania przestrzennego	7.2.2. Identyfikator działki lub działek ewidencyjnych	7.2.3. Czy teren objęty pismem obejmuje całość działki lub działek ewidencyjnych ⁷⁾	7.2.4. Treść ⁶⁾

7.3. (Nieobowiązkowo). W przypadku wypełnienia, należy uzupełnić każdą z kolumn tabeli.

~~Szczegółowe informacje dotyczące działek ewidencyjnych oraz niektórych parametrów – w przypadku zaznaczenia w pkt 2: wniosku do projektu aktu (pkt 2.1), uwagi do konsultowanego projektu aktu (pkt 2.2) lub wniosku o zmianę aktu (pkt 2.3) oraz w pkt 3: planu ogólnego gminy (pkt 3.1) lub miejscowego planu zagospodarowania przestrzennego, w tym zintegrowanego planu inwestycyjnego lub miejscowego planu rewitalizacji (pkt 3.2):~~

Lp.	7.3.1. Nazwa planu ogólnego gminy lub miejscowego planu zagospodarowania przestrzennego	7.3.2. Identyfikator działki lub działek ewidencyjnych	7.3.3. Czy teren objęty pismem obejmuje całość działki lub działek ewidencyjnych ⁷⁾	7.3.4. Nazwa lub nazwy klasy przeznaczenia terenu (albo symbol lub symbole klasy przeznaczenia terenu) ⁸⁾	7.3.5. Maksymalny udział powierzchni zabudowy [%]	7.3.6. Maksymalna wysokość zabudowy [m]	7.3.7. Minimalny udział powierzchni biologicznie czynnej [%]
1	<input type="checkbox"/> tak <input type="checkbox"/> nie

8. OŚWIADCZENIE W SPRAWIE KORESPONDENCJI ELEKTRONICZNEJ

☒ Wyrażam zgodę

☐ Nie wyrażam zgody

na doręczanie korespondencji w niniejszej sprawie za pomocą środków komunikacji elektronicznej w rozumieniu art. 2 pkt 5 ustawy z dnia 18 lipca 2002 r. o świadczeniu usług drogą elektroniczną (Dz. U. z 2020 r. poz. 344).

9. ZAŁĄCZNIKI

- ☐ Pełnomocnictwo do reprezentowania składającego pismo lub pełnomocnictwo do doręczeń (zgodnie z ustawą z dnia 16 listopada 2006 r. o opłacie skarbowej (Dz. U. z 2023 r. poz. 2111)) – jeżeli składający pismo działa przez pełnomocnika.
- ☐ Potwierdzenie uiszczenia opłaty skarbowej od pełnomocnictwa – jeżeli obowiązek uiszczenia takiej opłaty wynika z ustawy z dnia 16 listopada 2006 r. o opłacie skarbowej.
- ☒ Określenie granic terenu w formie graficznej w przypadku wskazania terenu objętego pismem jako części działki ewidencyjnej lub działek ewidencyjnych – drogi leśne przeznaczone do ujęcia w planie ogólnym zaznaczone są na zielono i opisane numerami, przy drogach należy przewidzieć lokalizację składnic drewna (8 sztuk załączników mapowych).
- ☐ (Nieobowiązkowo). Inne załączniki – w przypadku zaznaczenia pola należy podać nazwy załączników.⁹⁾
.....

10. PODPIS SKŁADAJĄCEGO PISMO (PEŁNOMOCNIKA) I DATA PODPISU

Podpis powinien być czytelny. Podpis i datę podpisu umieszcza się w przypadku składania pisma w postaci papierowej.

Podpis: ..

NADLEŚNICZY
Nadleśnictwa Łomża
mgr inż. Dariusz Godlewski

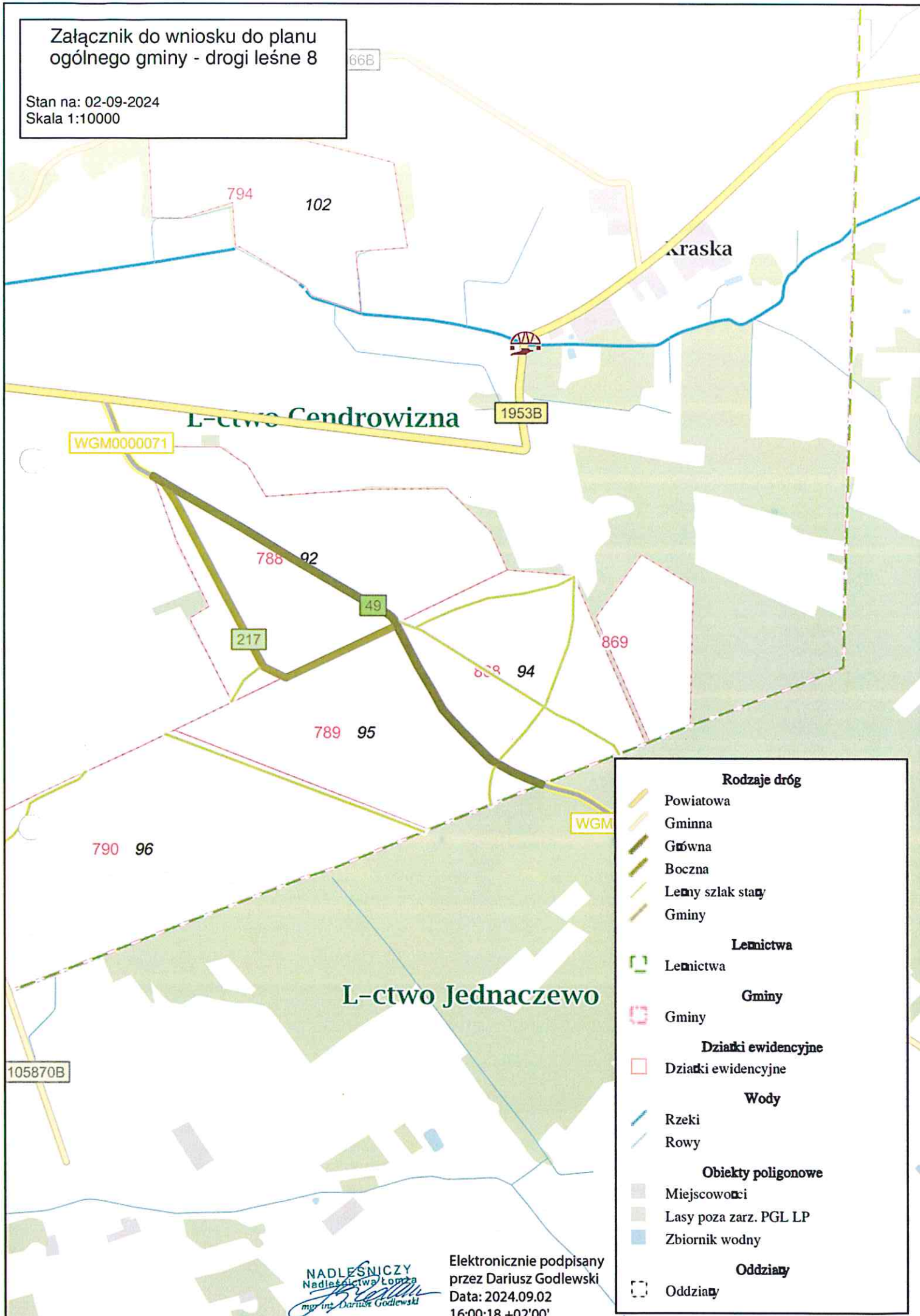
Elektronicznie podpisany
przez Dariusz Godlewski
Data: 2024.09.02 15:55:15
+02'00'

Data:

- ¹⁾ Można zaznaczyć więcej niż jedno pole. W ramach jednego pisma można wybrać tylko te akty, w przypadku których pismo będzie wysyłane do tego samego organu wskazanego w pkt 1. W przypadku gdy treść wniosku lub uwagi związana jest z dokumentem powiązany z aktem planowania przestrzennego (np. sporządzanej w toku procedowania aktu, w ramach strategicznej oceny oddziaływania na środowisko, prognozy oddziaływania na środowisko), należy w pkt 3 wybrać rodzaj aktu planowania przestrzennego, którego ten dokument dotyczy, po czym wprowadzić treść wniosku lub uwagi w pkt 7.1 lub 7.2.
- ²⁾ Nie dotyczy planu zagospodarowania przestrzennego województwa.
- ³⁾ Nie dotyczy planu zagospodarowania przestrzennego województwa i audytu krajobrazowego.
- ⁴⁾ W pkt 4 należy podać adres zamieszkania albo siedziby składającego pismo. W przypadku wypełnienia pkt 5 podaje się adres do korespondencji składającego pismo, jeżeli jest inny niż adres podany w pkt 4. W przypadku wypełnienia pkt 6 podaje się adres zamieszkania albo siedziby pełnomocnika. W przypadku większej liczby składających pismo lub pełnomocników dane kolejnych składających pismo lub pełnomocników dodaje się w formularzu albo zamieszcza na osobnych stronach i dołącza do formularza.
- ⁵⁾ Adres skrytki ePUAP lub adres do doręczeń elektronicznych wskazuje się w przypadku wyrażenia zgody na doręczanie korespondencji za pomocą środków komunikacji elektronicznej, z zastrzeżeniem przypadków, w których organ, zgodnie z przepisami ustawy z dnia 18 listopada 2020 r. o doręczeniach elektronicznych (Dz. U. z 2023 r. poz. 285, z późn. zm.), ma obowiązek doręczenia korespondencji na adres do doręczeń elektronicznych.
- ⁶⁾ Maksymalna liczba znaków w pkt 7.1 wynosi 1000, natomiast w przypadku pkt 7.2.4 wartość ta odnosi się do pojedynczego wiersza. W przypadku potrzeby dodatkowego uzasadnienia, które wykracza poza wskazany limit znaków, uzasadnienie zamieszcza się na osobnych stronach i dołącza do formularza. W przypadku większej liczby wierszy w pkt 7.2.4 kolejne wiersze dodaje się w formularzu albo zamieszcza na osobnych stronach i dołącza do formularza.
- ⁷⁾ W przypadku zaznaczenia pola „nie” (wskazania terenu objętego pismem jako części działki ewidencyjnej lub działek ewidencyjnych) można dodać załącznik z określeniem granic terenu w formie graficznej.
- ⁸⁾ Podaje się nazwę lub symbol klasy przeznaczenia terenu zgodnie ze standardami określonymi w przepisach wykonawczych wydanych na podstawie art. 16 ust. 2 ustawy z dnia 27 marca 2003 r. o planowaniu i zagospodarowaniu przestrzennym (Dz. U. z 2023 r. poz. 977, z późn. zm.).
- ⁹⁾ W przypadku dołączenia do pisma załączników zawierających dane osobowe, inne niż wymienione w pkt 4, 5 i 6, załączniki te należy zanonimizować, tj. ukryć dane osobowe.

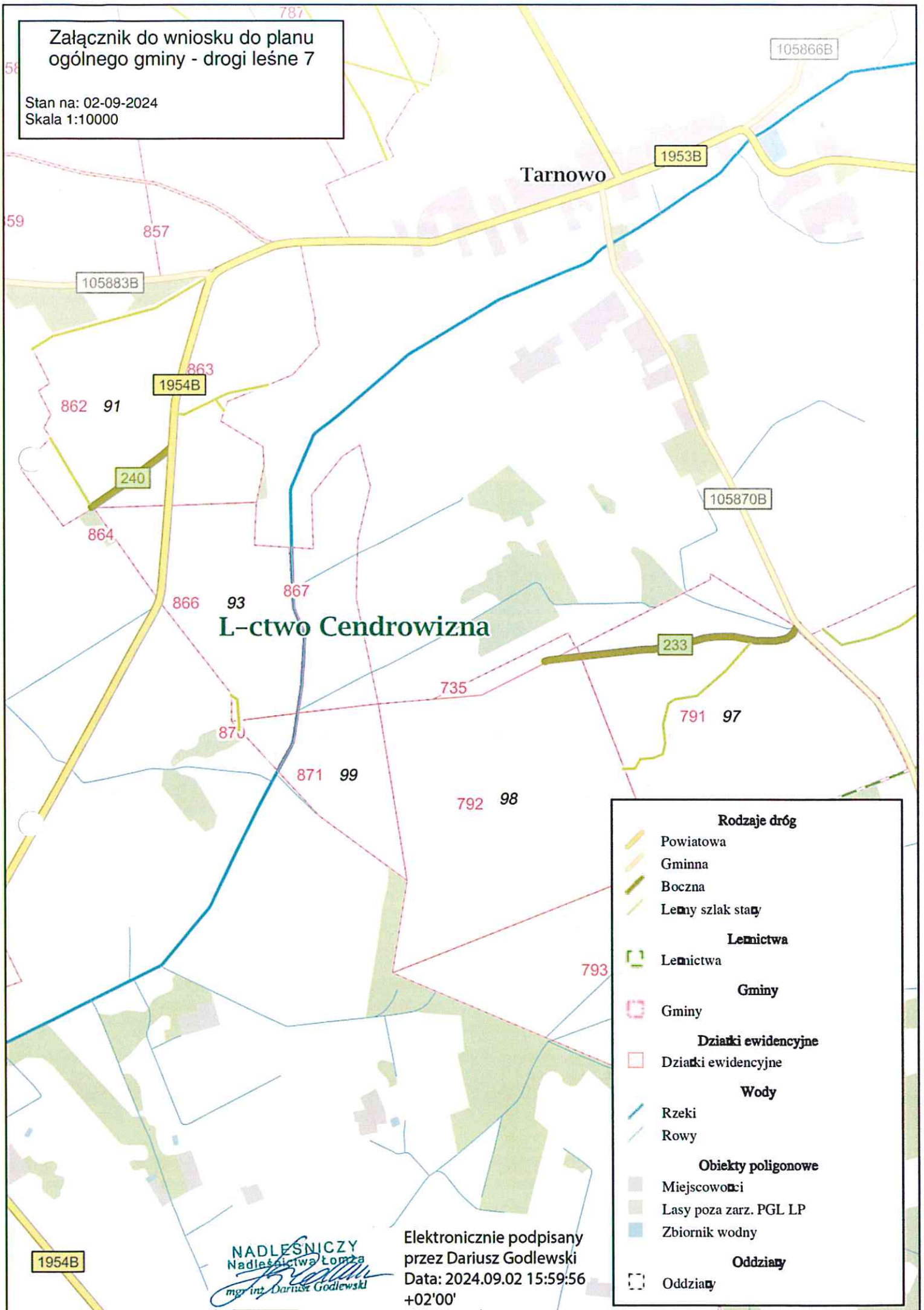
Załącznik do wniosku do planu
ogólnego gminy - drogi leśne 8

Stan na: 02-09-2024
Skala 1:10000



Załącznik do wniosku do planu
ogólnego gminy - drogi leśne 7

Stan na: 02-09-2024
Skala 1:10000
















Stan na: 02-09-2024
Skala 1:10000

Stan na: 02-09-2024
Skala 1:10000

L-ctwo Cendrow 222a

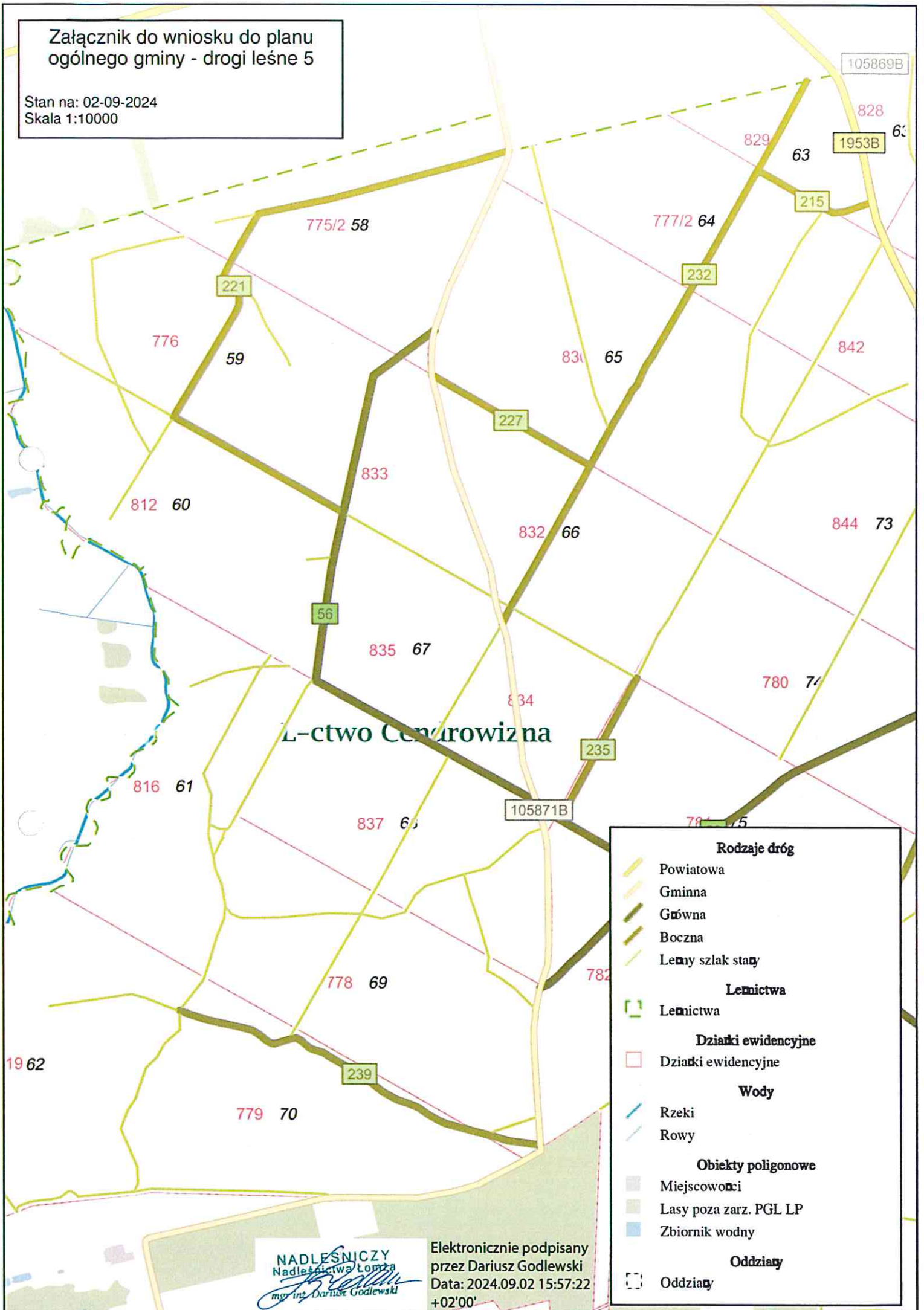
NADLEŚNICZY
Nadleśnictwo Łomża
mgr inż. Dariusz Godlewski

Elektronicznie podpisany
przez Dariusz Godlewski
Data: 2024.09.02 15:57:43
+02'00'

- Rodzaje dróg**
-  Powiatowa
 -  Gminna
 -  Główna
 -  Boczna
 -  Lemny szlak stary
 -  Gminy
- Lemnictwa**
-  Lemnictwa
- Działki ewidencyjne**
-  Działki ewidencyjne
- Wody**
-  Rzeki
 -  Rowy
- Obiekty poligonowe**
-  Miejscowości
 -  Lasy poza zarz. PGL LP
- Oddziały**
-  Oddziały

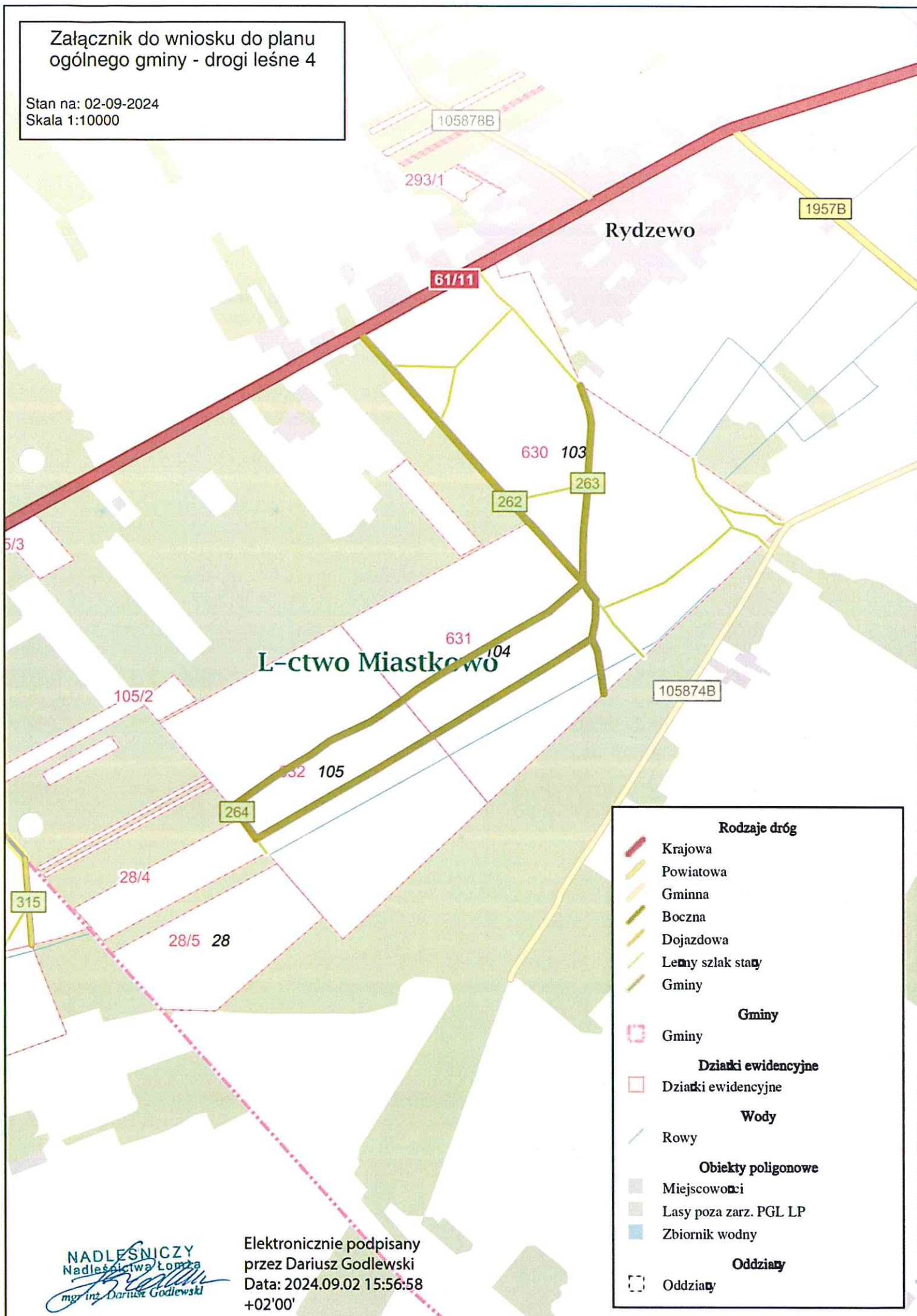
Załącznik do wniosku do planu
ogólnego gminy - drogi leśne 5

Stan na: 02-09-2024
Skala 1:10000



Załącznik do wniosku do planu
ogólnego gminy - drogi leśne 4

Stan na: 02-09-2024
Skala 1:10000

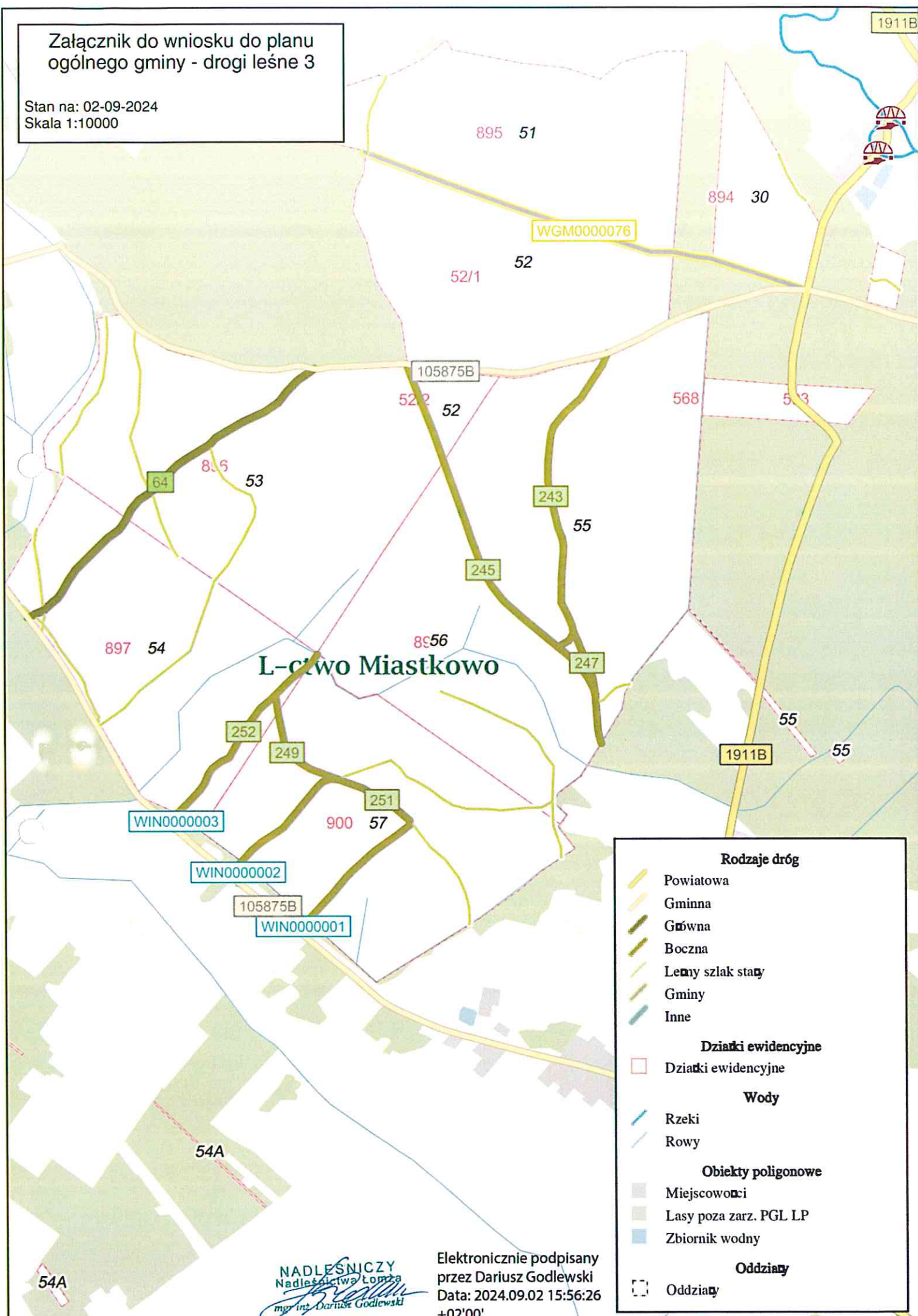


Elektronicznie podpisany
przez Dariusz Godlewski
Data: 2024.09.02 15:56:58
+02'00'

NADLEŚNICZY
Nadleśnictwa Łomża
mgr inż. Dariusz Godlewski

Załącznik do wniosku do planu
ogólnego gminy - drogi leśne 3

Stan na: 02-09-2024
Skala 1:10000

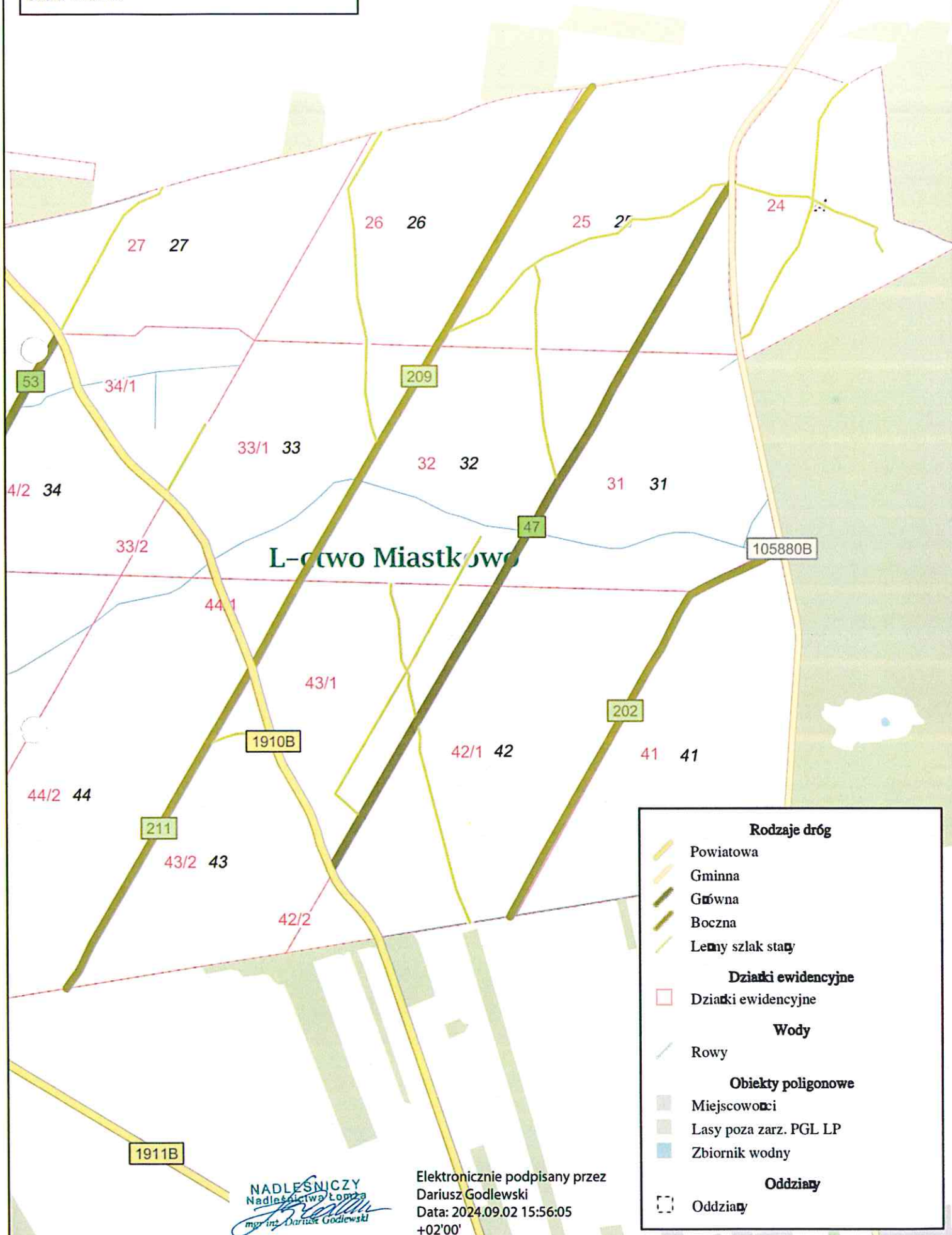


Elektronicznie podpisany
przez Dariusz Godlewski
Data: 2024.09.02 15:56:26
+02'00'

Załącznik do wniosku do planu
ogólnego gminy - drogi leśne 2

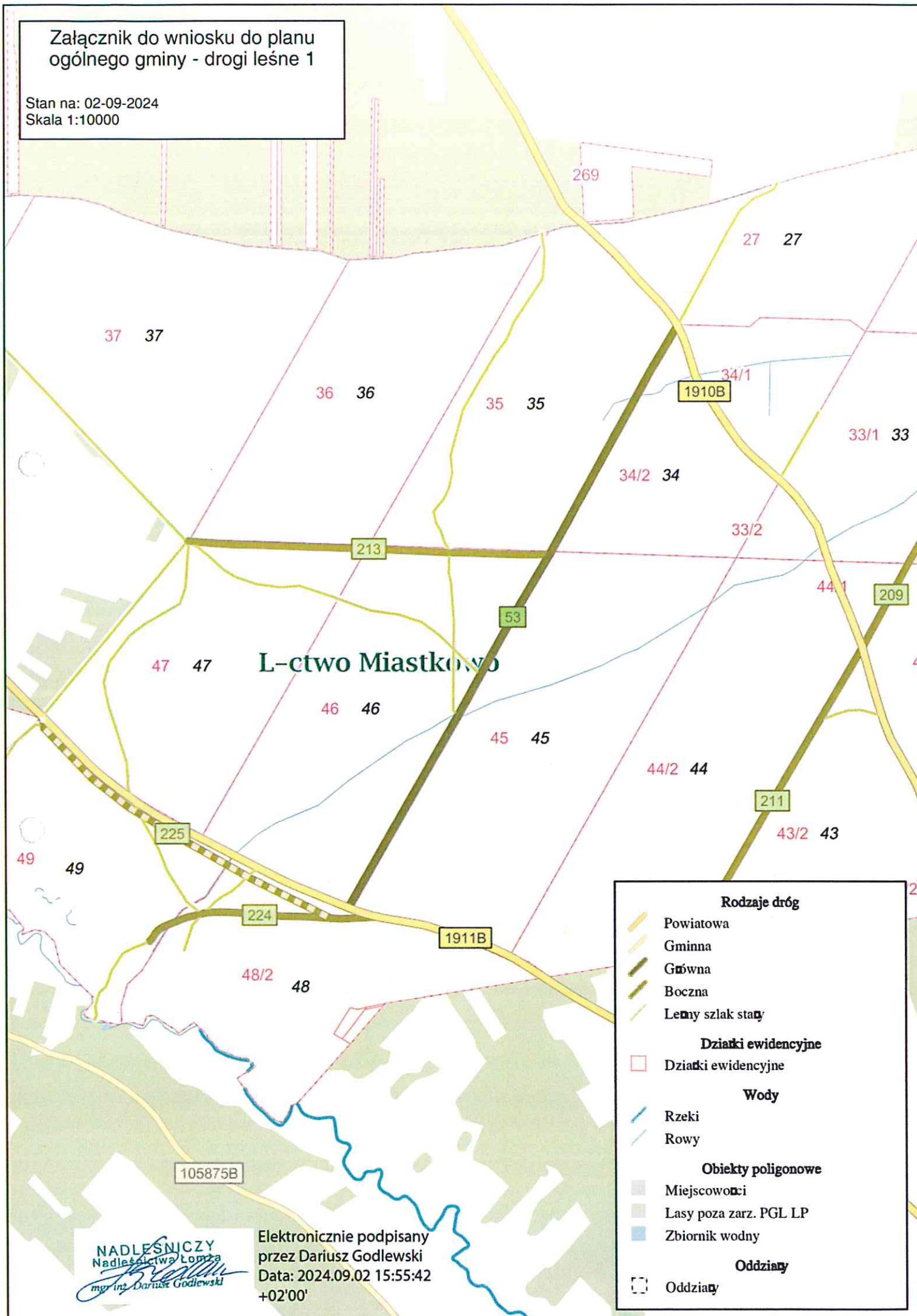
Stan na: 02-09-2024
Skala 1:10000

Czartoria



Załącznik do wniosku do planu
ogólnego gminy - drogi leśne 1

Stan na: 02-09-2024
Skala 1:10000



Rodzaje dróg

- Powiatowa
- Gminna
- Główna
- Boczna
- Leśny szlak stary

Działki ewidencyjne

- Działki ewidencyjne

Wody

- Rzeki
- Rowy

Obiekty poligonowe

- Miejscowości
- Lasy poza zarz. PGL LP
- Zbiornik wodny

Oddziały

- Oddziały

NADLESNICZY
Nadleśnictwa Łomża
mgr inż. Dariusz Godlewski

Elektronicznie podpisany
przez Dariusz Godlewski
Data: 2024.09.02 15:55:42
+02'00'